

Dokladová část

OBSAH:

1. Závazná stanoviska, stanoviska, rozhodnutí a vyjádření dotčených orgánů
4. Stanoviska vlastníků veřejné dopravní a technické infrastruktury
5. Geodetický podklad



ODP.PROJEKTANT	VYPRACOVAL	KONTROLOVAL		
MIROSLAV VYPUŠTÁK	ANETA BARTÍKOVÁ	MIROSLAV VYPUŠTÁK		
MÍSTO : ČESKÝ TĚŠÍN KRAJ: MORAVSKOSLEZSKÝ			FORMÁT	A4
INVESTOR : SPRÁVA ÚČELOVÝCH ZAŘÍZENÍ, PŘÍSPĚVKOVÁ ORGANIZACE			DATUM	04/2022
Stavba: MODERNIZACE SPORTOVNÍHO AREÁLU FRÝDECKÁ			ÚČEL	DPS
			ČÍSLO ZAK.	3222008
			ČÍSLO PARÉ	
Obsah: DOKLADOVÁ ČÁST			Měřítko:	Číslo výkresu:

VYJÁDŘENÍ O EXISTENCI SÍTĚ ELEKTRONICKÝCH KOMUNIKACÍ
společnosti CETIN a.s.
(„Vyjádření“)

A VŠEOBECNÉ PODMÍNKY OCHRANY SÍTĚ ELEKTRONICKÝCH KOMUNIKACÍ
společnosti CETIN a.s.
(„Všeobecné podmínky ochrany SEK“)

toto Vyjádření a Všeobecné podmínky ochrany SEK je vydané dle ustanovení § 101 zákona č. 127/2005 Sb., o elektronických komunikacích a o změně některých souvisejících zákonů, v platném znění („**Zákon o elektronických komunikacích**“), a dle ustanovení § 161 zákona č. 183/2006 Sb., o územním plánování a stavebním řádu, v platném znění („**Stavební zákon**“), a dle příslušných ustanovení zákona č. 89/2012 Sb., občanského zákoníku, v platném znění („**Občanský zákoník**“)

Číslo jednací: 624503/22

Číslo žádosti: 0122 468 215 („Žádost“)

Název akce („ Stavba “)	Modernizace sportovního areálu Frýdecká	
Důvod vydání Vyjádření („ Důvod vyjádření “)	Stavební řízení	
Žadatel	Deals management, a.s., odštěpný závod	
Stavebník	Deals management, a.s., odštěpný závod	
Zájmové území	Okres	Karviná
	Obec	Český Těšín
	Kat. území / č. parcely	Český Těšín
Platnost Vyjádření	22. 4. 2024 („Den konce platnosti Vyjádření“)	

Žadatel Žádostí určil a vyznačil Zájmové území, jakož i určil Důvod Vyjádření.

Na základě určení a vyznačení Zájmového území Žadatelem a na základě určení Důvodu Vyjádření vydává společnost CETIN a.s. následující Vyjádření:

Nedojde ke střetu se sítí elektronických komunikací (dále jen „**SEK**“) společnosti a.s.

- (I) Na Žadatelem určeném a vyznačeném Zájmovém území se nevyskytuje SEK společnosti CETIN a.s.
- (II) Společnost CETIN a.s. **souhlasí, aby** Stavebník a/nebo Žadatel, je-li Stavebníkem v Zájmovém území vyznačeném v Žádosti, **provedl stavbu a/nebo činnosti** povolené příslušným správním rozhodnutím vydaným dle Stavebního zákona.
- (III) Stavebník nebo jím pověřená třetí osoba je povinen řídit se Všeobecnými podmínkami ochrany SEK, které jsou nedílnou součástí Vyjádření.

Vyjádření je platné pouze pro Zájmové území určené a vyznačené Žadatelem, jakož i pro Důvod Vyjádření stanovený a určený Žadatelem v Žádosti.

Vyjádření pozbývá platnosti i) v Den konce platnosti Vyjádření, ii) změnou rozsahu Zájmového území či změnou Důvodu Vyjádření uvedeného v Žádosti a/nebo iii) jakýmkoliv porušením kterékoliv povinnosti stanovené Všeobecnými podmínkami ochrany SEK, to vše v závislosti na tom, která ze skutečností rozhodná pro pozbytí platnosti Vyjádření nastane nejdříve.

Číslo jednací: 624503/22

Číslo žádosti: 0122 468 215

Společnost CETIN a.s. vydáním tohoto Vyjádření poskytla Žadateli pro Žadatelem určené a vyznačené Zájmové území veškeré informace o SEK dostupné společnosti CETIN a.s. ke dni podání Žádosti.

Ze strany společnosti CETIN a.s. může v některých případech docházet ke zpracování Vašich osobních údajů. Ke zpracování Vašich osobních údajů dochází vždy v souladu s platnými právními předpisy. Konkrétní zásady a podmínky zpracování osobních údajů společností CETIN a.s. jsou dostupné na stránce <https://www.cetin.cz/zasady-ochrany-osobnich-udaju>.

V případě dotazů k Vyjádření kontaktujte prosím asistenční linku 238 461 111.

Přílohami Vyjádření jsou:

- *Všeobecné podmínky ochrany SEK*
- *Situační výkres (obsahuje Zájmové území určené a vyznačené Žadatelem a výřezy účelové mapy SEK)*

Vyjádření vydala společnost **CETIN a.s.** dne: 22. 4. 2022.



CETIN a.s.
Českomoravská 2510/19, Libeň
190 00 Praha 9
DIČ: CZ04084063

102

VŠEOBECNÉ PODMÍNKY OCHRANY SÍTĚ ELEKTRONICKÝCH KOMUNIKACÍ společnosti CETIN a.s.**1. PLATNOST VŠEOBECNÝCH PODMÍNEK**

- i) Tyto Všeobecné podmínky ochrany sítě elektronických komunikací (dále jen „VPOSEK“) tvoří součást Vyjádření (jak je tento pojem definován níže v článku 2 VPOSEK).
- ii) V případě rozporu mezi Vyjádřením a těmito VPOSEK mají přednost ustanovení Vyjádření, pokud není těmito VPOSEK stanoveno jinak.

2. DEFINICE

Níže uvedené termíny, jsou-li použity v těchto VPOSEK a uvozeny velkým písmenem, mají následující význam:

„**CETIN**“ znamená CETIN a.s. se sídlem Českomoravská 2510/19, Libeň, 190 00 Praha 9, IČO: 04084063, zapsaná v obchodním rejstříku vedeném Městským soudem v Praze pod spz. B 20623;

„**Občanský zákoník**“ znamená zákon č. 89/2012 Sb., občanský zákoník, ve znění pozdějších předpisů;

„**POS**“ je zaměstnanec společnosti CETIN, pověřený ochranou sítě, Jiří Buczek, tel.: 602 450 122, e-mail: jiri.buczek@cetin.cz;

„**Den**“ je kalendářní den;

„**Příslušné požadavky**“ znamená jakýkoli a každý příslušný právní předpis, vč. technických norem, nebo normativní právní akt veřejné správy či samosprávy, nebo jakékoli rozhodnutí, povolení, souhlas nebo licenci, včetně podmínek, které s ním souvisí;

„**SEK**“ je síť elektronických komunikací ve vlastnictví CETIN;

„**Stavba**“ je stavba a/nebo činnosti ve vztahu, k níž bylo vydáno Vyjádření, a je prováděna Stavebníkem a/nebo Žadatelem v souladu s Příslušnými požadavky, povolená příslušným správním rozhodnutím vydaným dle Stavebního zákona;

„**Situační výkres**“ je výkres, který je přílohou Vyjádření a obsahuje Zájmové území určené a vyznačené Žadatelem v Žádosti a výřezy účelové mapy SEK;

„**Stavebník**“ je osoba takto označená ve Vyjádření;

„**Vyjádření**“ je vyjádření o existenci sítě elektronických komunikací vydané společností CETIN dne 22. 4. 2022 pod č.j. 624503/22;

„**Zájmové území**“ je území označené Žadatelem a/nebo Stavebníkem v Žádosti;

„**Stavební zákon**“ je zákon č. 183/2006 Sb., o územním plánování a stavebním řádu;

„**Zákon o elektronických komunikacích**“ je zákon č. 127/2005 Sb., o elektronických komunikacích a o změně některých souvisejících zákonů, ve znění pozdějších předpisů;

„**Žadatel**“ je osoba takto označená ve Vyjádření.

„**Žádost**“ je žádost, kterou Žadatel a/nebo Stavebník požádal CETIN o vydání Vyjádření.

3. PLATNOST A ÚČINNOST VPOSEK

Tyto VPOSEK jsou platné a účinné Dnem odeslání Vyjádření na i) adresu elektronické pošty Stavebníka a/nebo Žadatele uvedenou v Žádosti nebo ii) adresu pro doručení prostřednictvím poštovní přepravy uvedenou Stavebníkem a/nebo Žadatelem v Žádosti.

4. OBECNÁ PRÁVA A POVINNOSTI STAVEBNÍKA A/NEBO ŽADATELE

- (i) Stavebník, Žadatel je výslovně srozuměn s tím, že SEK je veřejně prospěšným zařízením, byla zřízena ve veřejném zájmu a je chráněna Příslušnými požadavky.

- (ii) Stavebník, Žadatel nebo jím pověřená třetí osoba, je povinen při provádění Stavby nebo jiných prací, při odstraňování havárií a projektování staveb, řídit se Příslušnými požadavky, správnou praxí v oboru stavebnictví a technologickými postupy a je povinen učinit veškerá nezbytná opatření vyžadovaná Příslušnými požadavky k ochraně SEK před poškozením. Povinnosti dle tohoto odstavce má Stavebník rovněž ve vztahu k SEK, které se nachází mimo Zájmové území.
- (iii) Při zjištění jakéhokoli rozporu mezi údaji v Situačním výkresu, který je přílohou Vyjádření a skutečným stavem, je Stavebník a/nebo Žadatel povinen bez zbytečného odkladu, nejpozději Den následující po zjištění takové skutečnosti, zjištěný rozpor oznámit POS.
- (iv) Případné dodatečné požadavky na úpravu a přeložení SEK zajistí společnost CETIN v souladu s ustanovením § 104 odst. 17 Zákona o elektronických komunikacích.
- (v) Stavebník, Žadatel nebo jím pověřená třetí osoba, je povinen každé poškození či krádež SEK bezodkladně, nejpozději Den následující po zjištění takové skutečnosti, oznámit takovou skutečnost dohledovému centru společnosti CETIN na telefonní číslo +420 238 464 190.
- (vi) Bude-li Stavebník, Žadatel nebo jím pověřená třetí osoba na společnosti CETIN požadovat, aby se jako účastník správního řízení, pro jehož účely bylo toto Vyjádření vydáno, vzdala práva na odvolání proti rozhodnutí vydanému ve správním řízení, je oprávněn kontaktovat POS.

5. ROZHODNÉ PRÁVO

Vyjádření a VPOSEK se řídí českým právem, zejména Občanským zákoníkem, Zákonem o elektronických komunikacích a Stavebním zákonem. Veškeré spory z Vyjádření či VPOSEK vyplývající budou s konečnou platností řešeny u příslušného soudu České republiky.

6. PÍSEMNÝ STYK

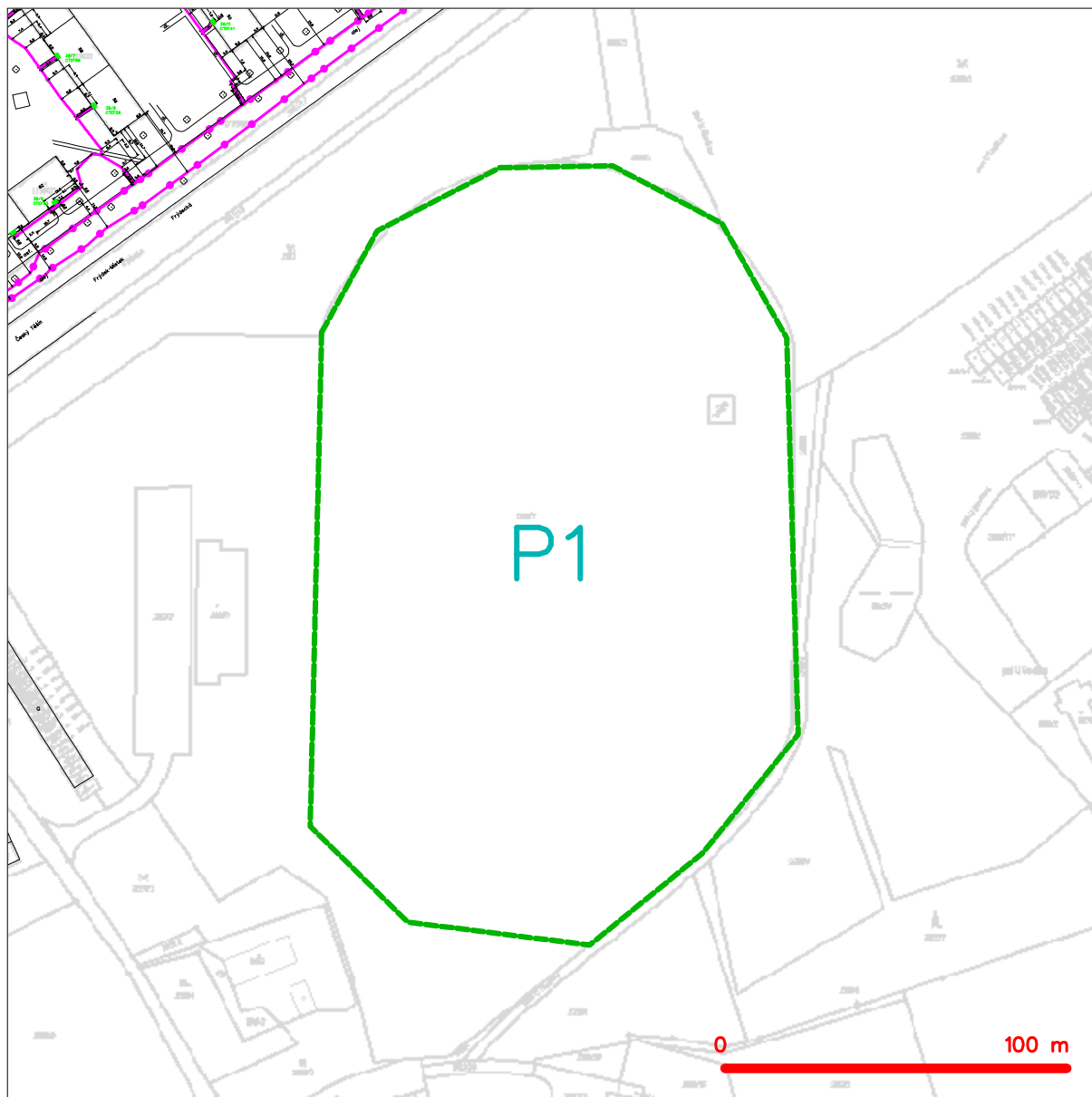
Písemným stykem či pojmem „písemně“ se pro účely Vyjádření a VPOSEK rozumí předání zpráv jedním z těchto způsobů:

- v listinné podobě;
- e-mailovou zprávou se zaručeným elektronickým podpisem dle zák. č. 227/2000 Sb., o elektronickém podpisu a o změně některých dalších zákonů (zákon o elektronickém podpisu), ve znění pozdějších předpisů;

7. ZÁVĚREČNÁ USTANOVENÍ

- (i) Stavebník, Žadatel nebo jím pověřená třetí osoba je počínaje Dnem převzetí Vyjádření povinen užít informace a data uvedená ve Vyjádření pouze a výhradně k účelu, pro který mu byla tato poskytnuta. Stavebník, Žadatel nebo jím pověřená třetí osoba není oprávněn informace a data rozmnožovat, rozšiřovat, pronajímat, půjčovat či jinak umožnit jejich užívání třetí osobou bez předchozího písemného souhlasu společnosti CETIN.
- (ii) Pro případ porušení kterékoliv z povinností Stavebníka, Žadatele nebo jím pověřené třetí osoby, založené Vyjádřením /nebo těmito VPOSEK je Stavebník, Žadatel či jím pověřená třetí osoba odpovědný za veškeré náklady a škody, které společnosti CETIN vzniknou porušením povinností Stavebníka, Žadatele nebo jím pověřené třetí osoby.

SITUAČNÍ VÝKRES - ZÁJMOVÉ ÚZEMÍ



LEGENDA

- hranice zájmového území k vyjádření
- NN přípojka, území s NN přípojkou CETIN
- zaměřený průběh metalického kabelu
- zaměřený průběh optického kabelu, HDPE trubky nebo souběh optického a metalického kabelu
- nezaměřený průběh metalického kabelu
- nadzemní síť cizí
- nezaměřený průběh optického kabelu, HDPE trubky nebo souběh optického a metalického kabelu
- radiové síť, ochranné pásmo radiové sítě
- nadzemní síť
- neprovázané síť
- podzemní síť cizí
- síť s NN
- kolektor, kabelovod

Kauf

CETIN a.s.
Českomoravská 2510/19, Libeň
190 00 Praha 9
DIČ: CZ04084063

102

Deals Management, a.s., odštěpný závod
Aneta Bartíková
Pitterova 2855/11
130 00 Praha

Váš dopis zn.

ze dne

Číslo jednací 1202208695

Datum 22.4.2022

Vyřizuje Tomáš Lariš

telefon +420 602 224 077

e-mail Tomas.Laris@cdt.cz

Věc: **Souhrnné stanovisko k existenci sítí elektronických komunikací v majetku a/nebo ve správě ČD - Telematika a.s. ke stavebnímu řízení.**

Název stavby: **Modernizace sportovního areálu Frýdecká**

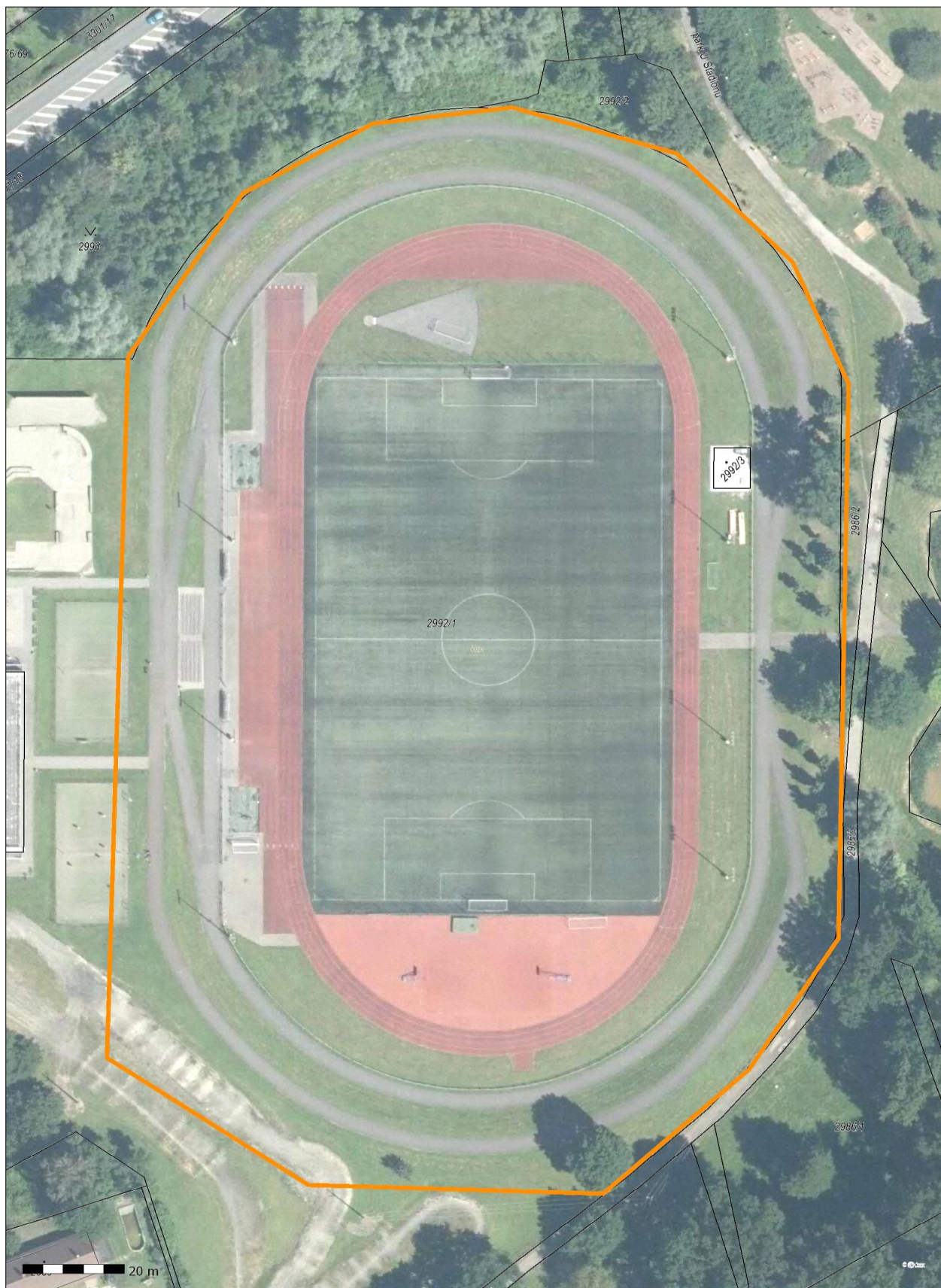
V zájmovém území určeném a vyznačeném žadatelem **se nenachází** prostředky sítí elektronických komunikací v majetku a správě ČD - Telematika a.s. a zájmové území nezasahuje do ochranného pásma těchto sítí. Ochranné pásmo sítí elektronických komunikací určuje §102 zák. č. 127/2005 Sb., o elektronických komunikacích.

Vyjádření je platné pouze pro zájmové území vyznačené žadatelem včetně důvodu stanoveného žadatelem.

Vyjádření pozbývá platnosti dne 22.4.2024

ČD - Telematika a.s.
Pernerova 2819/2a
130 00 Praha 3

Žádost o vyjádření k existenci SEK je možné podávat elektronicky na vyjadreni.cdt.cz.



ŽADATEL

Deals management, a.s., odštěpný závod

NAŠE ZNAČKA
0101735861

VYŘÍZENO DNE
05.05.2022

Sdělení o existenci energetického zařízení, sítě pro elektronickou komunikaci nebo zařízení technické infrastruktury společnosti ČEZ Distribuce, a. s., pro akci:

Modernizace sportovního areálu Frýdecká

Vážený zákazníku,

dovolujeme si reagovat na Vaši žádost číslo 0101735861 ze dne 05.05.2022 o sdělení o existenci energetického zařízení, sítě pro elektronickou komunikaci nebo zařízení technické infrastruktury. Na Vámi uvedeném zájmovém území se **nenachází energetické zařízení, zařízení sítě pro elektronickou komunikaci nebo zařízení technické infrastruktury v majetku společnosti ČEZ Distribuce, a. s.**

Zároveň si Vás dovoluujeme upozornit, že se v zájmovém území může nacházet energetické zařízení, sítě pro elektronickou komunikaci nebo zařízení technické infrastruktury, které není v majetku společnosti ČEZ Distribuce, a. s.

Toto sdělení je platné do 05.11.2022.

V souvislosti s výše uvedeným si Vás dovoluujeme upozornit, že uvedené sdělení včetně jeho příloh představuje skutečnosti tvořící obchodní tajemství společnosti ČEZ Distribuce, a. s. Poskytnuté informace jsou dále také důvěrnými informacemi a obchodně citlivými informacemi společnosti ČEZ Distribuce, a. s. Z výše uvedených důvodů si Vás proto společnost ČEZ Distribuce, a. s., dovoluje upozornit, že s poskytnutými informacemi je potřeba nakládat dle platných právních předpisů, v opačném případě se vystavujete postihu ve smyslu platné právní úpravy. V této souvislosti si Vás dále dovoluujeme upozornit, že požadované informace nesmí být předány, sděleny, využity, zpřístupněny, či jiným způsobem postoupeny na jakoukoli třetí osobu bez předchozího prokazatelného souhlasu společnosti ČEZ Distribuce, a. s. Informace o existenci energetického zařízení, sítě pro elektronickou komunikaci a zařízení technické infrastruktury mohou být využity pouze pro účel, pro který byly vyžádány.

S pozdravem

ČEZ Distribuce, a. s.

Děčín, Děčín IV-Podmokly
Teplická 874/8
PSČ 405 02
IČ: 24729035

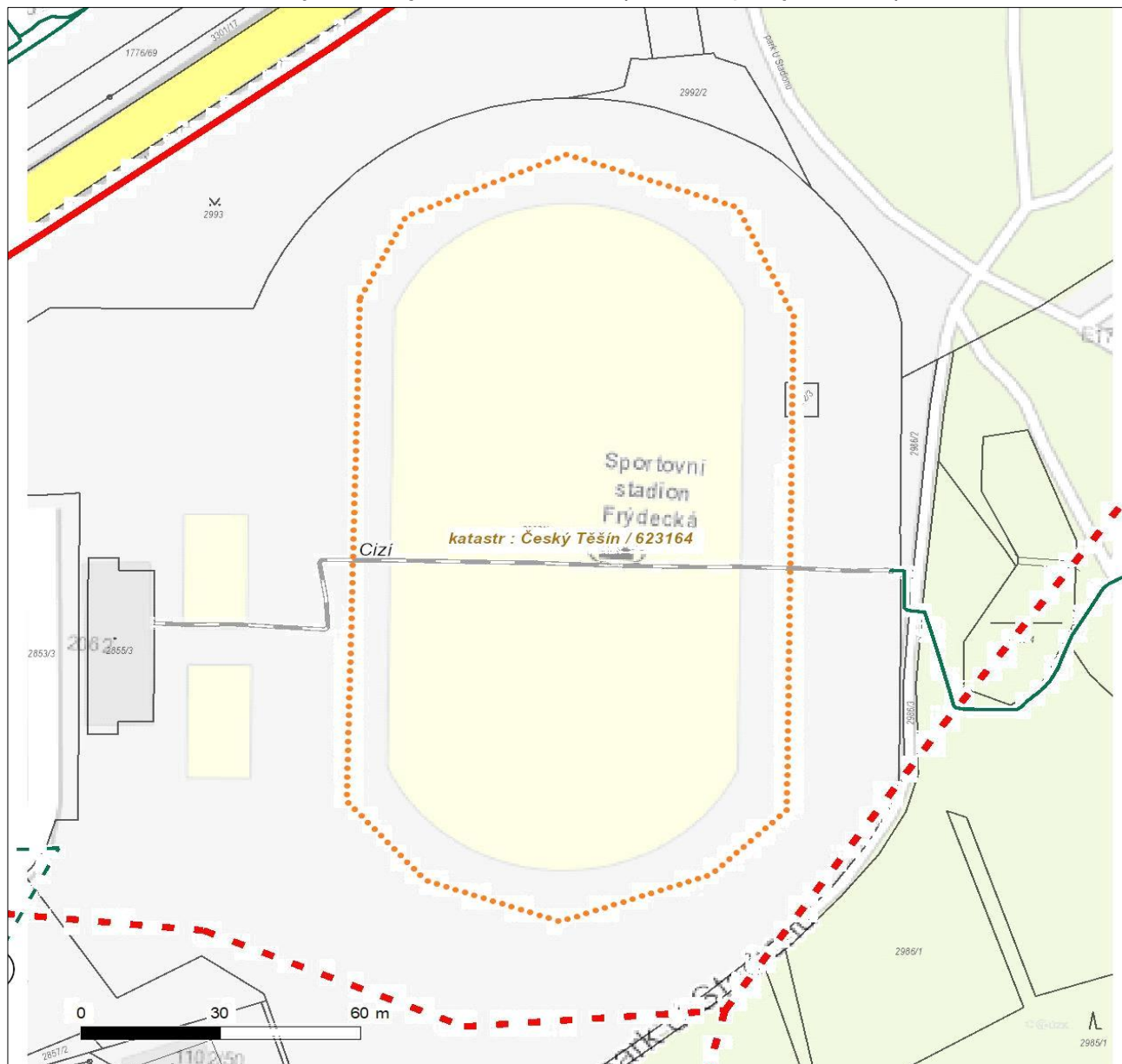
Přílohy

Situační výkres zájmového území

Platí pouze se sdělením číslo 0101735861.

Zakreslené polohy zařízení v příloze jsou pouze informativní.

Situační výkres zájmového území (klad mapových listů)



Není-li zobrazena katastrální mapa, zadejte žádost znovu. Katastrální mapa je generována prostřednictvím externí WMS služby, jejíž provoz nezajišťuje společnost ČEZ Distribuce, a. s.

LEGENDA

	Podzemní vedení NN do 1 kV		Nadzemní síť pro elektronickou komunikaci
	Nadzemní vedení NN do 1 kV		Podzemní síť pro elektronickou komunikaci
	Podzemní vedení VN do 35 kV		HDPE trubka
	Nadzemní vedení VN do 35 kV	<i>Souběhy sítí pro elektronickou komunikaci s energetickými sítěmi:</i>	
	Podzemní vedení VVN 110 kV		Souběh s podzemním vedením NN do 1 kV
	Nadzemní vedení VVN 110 kV		Souběh s nadzemním vedením NN do 1 kV
	NN přívod oděratele		Souběh s podzemním vedením VN do 35 kV
	Zařízení technické infrastruktury		Souběh s nadzemním vedením VN do 35 kV
	Cizí energetické vedení		Souběh s podzemním vedením VVN 110 kV
	Zájmové území		Souběh s nadzemním vedením VVN 110 kV

 Stanice do 52 kV - stožárová
 Stanice do 52 kV - zděná
 Transformovna (nad 52 kV)
 Prohlázející investice ČEZ Distribuce
 Stanice ČEZ Distribuce ve výstavbě
 Zařízení ČEZ Distribuce ve výstavbě
 Hranice katastrálního území

 Souběhy sítí pro elektronickou komunikaci s energetickými sítěmi:
 Souběh s podzemním vedením NN do 1 kV
 Souběh s nadzemním vedením NN do 1 kV
 Souběh s podzemním vedením VN do 35 kV
 Souběh s nadzemním vedením VN do 35 kV
 Souběh s podzemním vedením VVN 110 kV
 Souběh s nadzemním vedením VVN 110 kV



ŽADATEL

Deals Management, a.s., odštěpný závod

NAŠE ZNAČKA
0700541008

VYŘIZUJE / LINKA

VYŘÍZENO DNE
22.04.2022

Sdělení o existenci komunikačního vedení společnosti ČEZ ICT Services, a. s.

Název akce: **Modernizace sportovního areálu Frýdecká**

Účel: **Stavební řízení**

Vážený zákazníku,
dovolujeme si reagovat na Vaši žádost číslo 0700541008 ze dne 22.04.2022, která se týkala sdělení o existenci komunikačního zařízení na Vámi určeném zájmovém území.

Dle vědomí společnosti ČEZ ICT Services, a. s., se na Vámi vymezeném zájmovém území:
nenachází komunikační zařízení v majetku společnosti ČEZ ICT Services, a. s.

Zároveň si Vás dovoluujeme upozornit, že není vyloučeno, že se ve Vámi vymezeném zájmovém území nachází jiné zařízení, které není v majetku společnosti ČEZ ICT Services, a. s.

Toto sdělení je platné do 22.04.2023.

V souvislosti s výše uvedeným si Vás dovoluujeme upozornit, že sdělení o existenci či neexistenci sítí představuje skutečnosti tvořící obchodní tajemství společnosti ČEZ ICT Services, a. s. Poskytnuté informace jsou dále také důvěrnými informacemi společnosti ČEZ ICT Services, a. s. Z výše uvedených důvodů si Vás proto společnost ČEZ ICT Services, a. s., dovoluje upozornit, že s poskytnutými informacemi je potřeba nakládat dle platných právních předpisů, v opačném případě se vystavujete postihu ve smyslu platné právní úpravy. V této souvislosti si Vás dovoluujeme rovněž upozornit, že požadované informace nesmí být předány, sděleny, využity, zpřístupněny, či jiným způsobem postoupeny na jakoukoli třetí osobu bez předchozího prokazatelného souhlasu společnosti ČEZ ICT Services, a. s. Informace o existenci sítí mohou být využity pouze pro účel, pro který byly vyžádány.

ČEZ ICT Services, a. s.

Praha, Praha 4
Duhová 1531/3
PSČ 140 53
IČ: 26470411

Přílohy

Situační výkres zájmového území

ČEZ ICT Services, a. s.

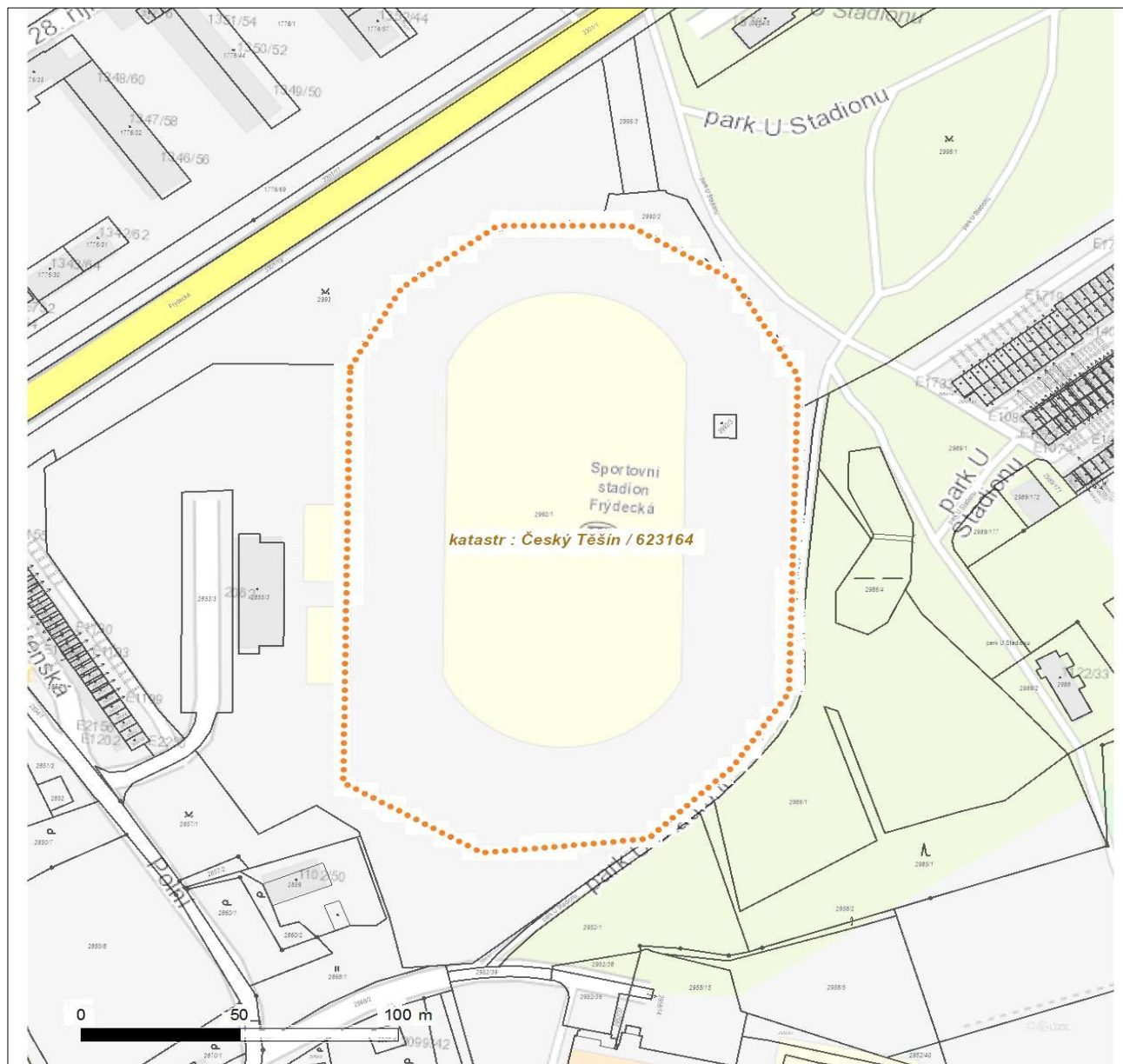
Duhová 1531/3, 140 53 Praha 4 | tel.: 841 842 843 | IČ: 26470411, DIČ: CZ26470411
e-mail: servicedesk@cez.cz, www.cez.cz/cez-ict-services | zapsána v obchodním rejstříku
vedeném Městským soudem v Praze, oddíl B, vložka 7309



Platí pouze se sdělením číslo 0700541008.

Zakreslené polohy zařízení v příloze jsou pouze informativní.

Situační výkres zájmového území



LEGENDA

- | | |
|-------------------------------------|-------------------------------|
| ■ ■ ■ ■ ■ Nadzemní optické vedení | — Radioreléový spoj vzduch |
| — Podzemní optické vedení | Zájmové území |
| ■ ■ ■ ■ ■ Nadzemní metalické vedení | — Hranice katastrálního území |
| — Podzemní metalické vedení | |



ŽADATEL

Deals Management, a.s., odštěpný závod

NAŠE ZNAČKA
0201403136

VYŘIZUJE / LINKA

VYŘÍZENO DNE
22.04.2022

Sdělení o existenci komunikačního vedení společnosti Telco Pro Services, a. s.

Název akce: **Modernizace sportovního areálu Frýdecká**

Účel: **Stavební řízení**

Vážený zákazníku,
dovolujeme si reagovat na Vaši žádost číslo 0201403136 ze dne 22.04.2022, která se týkala sdělení o existenci komunikačního zařízení na Vámi určeném zájmovém území.

Dle vědomí společnosti Telco Pro Services, a. s., se na Vámi vymezeném zájmovém území:
nenachází komunikační zařízení v majetku společnosti Telco Pro Services, a. s.

Zároveň si Vás dovoluujeme upozornit, že není vyloučeno, že se ve Vámi vymezeném zájmovém území nachází jiné zařízení, které není v majetku společnosti Telco Pro Services, a. s.

Toto sdělení je platné do 22.04.2023.

V souvislosti s výše uvedeným si Vás dovoluujeme upozornit, že sdělení o existenci či neexistenci sítí představuje skutečnosti tvořící obchodní tajemství společnosti Telco Pro Services, a. s. Poskytnuté informace jsou dále také důvěrnými informacemi společnosti Telco Pro Services, a. s. Z výše uvedených důvodů si Vás proto společnost Telco Pro Services, a. s., dovoluje upozornit, že s poskytnutými informacemi je potřeba nakládat dle platných právních předpisů, v opačném případě se vystavujete postihu ve smyslu platné právní úpravy. V této souvislosti si Vás dovoluujeme rovněž upozornit, že požadované informace nesmí být předány, sděleny, využity, zpřístupněny, či jiným způsobem postoupeny na jakoukoli třetí osobu bez předchozího prokazatelného souhlasu společnosti Telco Pro Services, a. s. Informace o existenci sítí mohou být využity pouze pro účel, pro který byly vyžádány.

S pozdravem

Telco Pro Services, a. s.

Praha, Praha 4
Duhová 1531/3
PSČ 140 00
IČ: 29148278

Přílohy

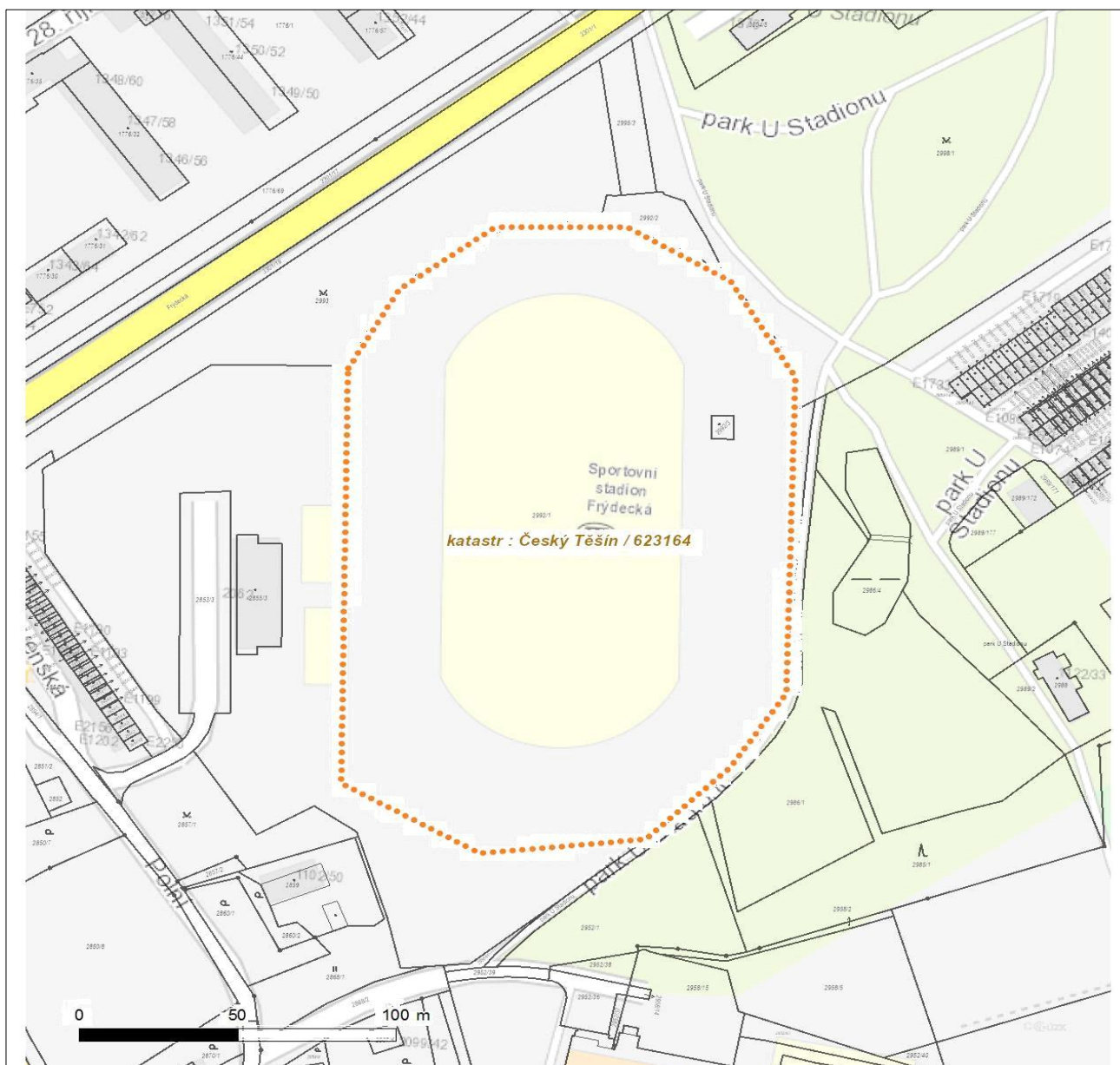
Situační výkres zájmového území



Platí pouze se sdělením číslo 0201403136.

Zakreslené polohy zařízení v příloze jsou pouze informativní.

Situační výkres zájmového území



LEGENDA

- | | |
|-------------------------------------|-------------------------------|
| ■ ■ ■ ■ ■ Nadzemní optické vedení | — Radioreléový spoj vzduch |
| — Podzemní optické vedení | Zájmové území |
| ■ ■ ■ ■ ■ Nadzemní metalické vedení | — Hranice katastrálního území |
| — Podzemní metalické vedení | |



naše značka
5002613476
vyřizuje
Jaroslav Kápička
datum
11.05.2022

Deals management, a.s., odštěpný závod
Pitterova 2855/11
13000 Praha

Věc:

Modernizace sportovního areálu Frýdecká

K.ú. - p.č.: Český Těšín

Stavebník: Deals management, a.s., odštěpný závod , Pitterova 2855/11 , 13000 Praha

Účel stanoviska: Povolení stavby - stavební režim (ÚR+SP)

GasNet, s.r.o., jako provozovatel distribuční soustavy (PDS) a technické infrastruktury, zastoupený GasNet Služby, s.r.o., vydává toto stanovisko:

V zájmovém území vyznačeném v příloze tohoto stanoviska, nejsou umístěna žádná provozovaná plynárenská zařízení a plynovodní přípojky ve vlastnictví nebo správě GasNet, s.r.o.. Mohou se zde nacházet plynárenská zařízení jiných vlastníků či správců, případně i dlouhodobě nefunkční/neprovozovaná plynárenská zařízení bez dostupných informací o jejich poloze a vlastnictví.

V rozsahu území vyznačeného v příloze souhlasíme s povolením stavby dle zákona 183/2006 Sb. ve znění pozdějších předpisů např. s vydáním územního rozhodnutí, zjednodušeným územním řízením, vydáním územního souhlasu, uzavřením veřejnoprávní smlouvy, ohlášením, stavebním povolením, veřejnoprávní smlouvou o provedení stavby nebo oznámením stavebního záměru s certifikátem autorizovaného inspektora.

V případě uzavření veřejnoprávní smlouvy nebude GasNet, s.r.o. ani GasNet Služby, s.r.o., jako zmocněnec GasNet, s.r.o., účastníkem územního ani stavebního řízení a nebudou uvedeni ve třetích osobách veřejnoprávní smlouvy.

Platí pouze pro území vyznačené v příloze tohoto stanoviska a to 24 měsíců ode dne jeho vydání.

Stanovisko bylo vygenerováno na základě vaší žádosti automaticky.

V případě dotčení pozemku v majetku společnosti GasNet, s.r.o. je třeba dále projednat smluvní vztah k tomuto pozemku. Kontakt na projednání naleznete na adrese www.gasnet.cz/cs/kontaktni-system/, činnost "Smluvní vztahy - pozemky a budovy plynárenských zařízení", případně na Zákaznické lince GasNet 555 90 10 10.

GasNet Služby, s.r.o.

Plynárenská 499/1 · Zábřovice · 602 00 Brno · T 555 90 10 10 · www.gasnet.cz

IČ: 27935311 · DIČ: CZ27935311

Zápis do obchodního rejstříku: Krajský soud v Brně, sp. zn. C 57165, dne 26. 7. 2007

Certificate of incorporation: Regional Court in Brno, ref. number C 57165, on 26th July 2007

Zákaznická linka GasNet 555 90 10 10, info@gasnet.cz, www.gasnet.cz

Za správnost a úplnost dokumentace předložené s žádostí včetně jejího souladu s platnými předpisy plně zodpovídá její zpracovatel. Stanovisko nenahrazuje případná další stanoviska k jiným částem stavby.

V případě další korespondence nebo jednání (např. změna stavby) uvádějte naši značku - 5002613476 a datum tohoto stanoviska. Kontakty jsou k dispozici na <https://www.gasnet.cz/cs/kontaktni-system/>.

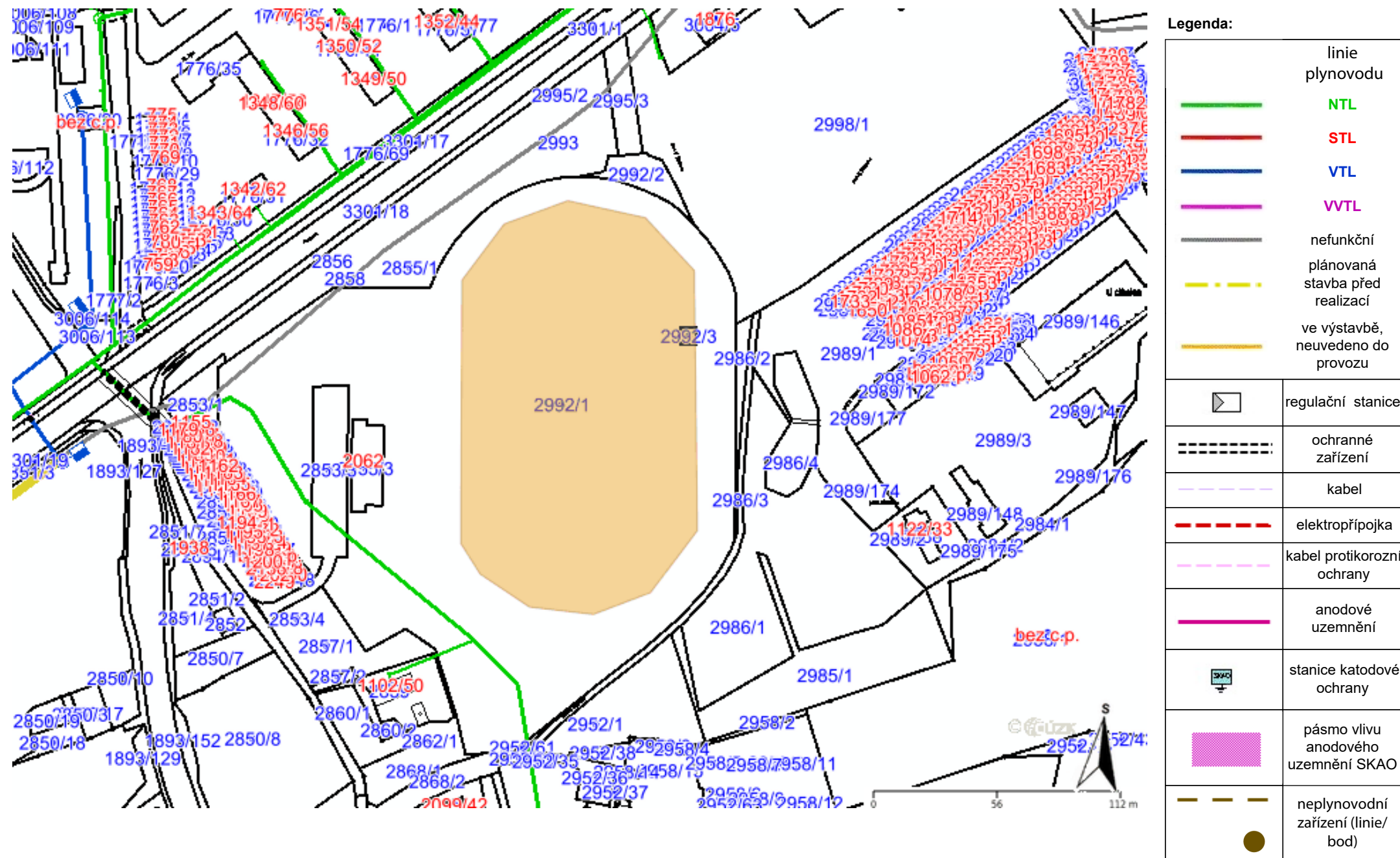
A handwritten signature in purple ink, which appears to read 'Kápička'.

GasNet, s.r.o.
zastoupená společností GasNet Služby, s.r.o., IČ 27935311
Jaroslav Kápička
Vedoucí zpracování externích požadavků
Odbor zpracování externích požadavků

Přílohy: Orientační zakres plynárenského zařízení

Příloha: Orientační zákres plynárenského zařízení. Tato příloha je nedílnou součástí stanoviska č. 5002613476 ze dne 11.05.2022.

Provozovatel DS: GasNet, s.r.o.; Stavebník: Deals management, a.s., odštěpný závod, Pitterova 2855/11, 13000 Praha. K.ú.: Český Těšín.



**Severomoravské vodovody
a kanalizace Ostrava a.s.**
se sídlem 28. října 1235/169,
Mariánské Hory, 709 00 Ostrava

Deals management, a.s., odštěpný
závod
Pitterova 2855 / 11
13000 Praha-Zižkov

Automatický systém
Značka: 9773/V012522/2022/AUTOMAT

Ostrava, dne: 22.4.2022

V c: **Modernizace sportovního areálu Frýdecká**

Stanovisko k existenci inženýrských sítí, resp. stavebnímu zámlu (neslouží jako stanovisko pro vydání
územního souhlasu, územního rozhodnutí, souhlasu s ohlášenou stavbou nebo stavebního povolení)

Ve Vámi vyznačeném zájmovém území (polygonu) a přilehlém okolí se nachází zařízení v majetku, popř. v
provozování SmVaK Ostrava a.s. uvedené v textu tohoto stanoviska (viz zakresleného území v přiloženém
situačním výkrese) - dále jen "v provozování SmVaK Ostrava a.s."

Toto stanovisko slouží pouze jako informace o poloze tohoto zařízení, ochranných pásmech a jako podklad pro
zpracování projektové dokumentace.

Po obdržení tohoto stanoviska a zpracování uvedených podmínek do projektové dokumentace, je nutné požádat
naši společnost o stanovisko k potřebnému stupni stavebního zařízení i vydání souhlasu dle stavebního zákona.

Vodovodní, popř. kanalizační přípojky

Podmínky týkající se přípravy stavby – kolize s vodovodní, popř. s kanalizační přípojkou:

- Při souběhu s vodovodní, resp. kanalizační přípojkou, popř. s vnitřním vodovodem, s vnitřní kanalizací
dodržet odstupovou vzdálenost dle SN 73 6005 a souhlasně respektovat § 12 zákona č. 274/2001 Sb. o
vodovodech a kanalizacích, v platném znění.
- Při křížení dodržet svislou vzdálenost dle SN 73 6005 a souhlasně respektovat § 12 zákona č. 274/2001
Sb. o vodovodech a kanalizacích, v platném znění.
- V případě, že při souběhu vodovodní a kanalizační přípojky, případně vnitřního vodovodu, vnitřní kanalizace
nelze dodržet § 12 zákona č. 274/2001 Sb. v platném znění požadujeme dodržet odstupovou vzdálenost
min. 1,5 m (mezi okraji potrubí přípojek, ev. vnitřních vodovodů, vnitřních kanalizací).
- Při kolizi s vodovodní přípojkou nutno respektovat SN 75 5411, při kolizi s kanalizační přípojkou nutno
respektovat SN 75 6101.
- Přípojka je v majetku majitele připojované nemovitosti (pozemku, stavby). O přesnou polohu přípojky nutno
požádat vlastníka přípojky.
- Pokud bude řešena demolice objektu je investor povinen zajistit odpojení všech případných přípojek (vody,
případně kanalizace) před samotnou demolicí. Odpojení přípojky bude provedeno v místě napojení na
hlavní řadu. PD musí obsahovat způsob řešení odpojení přípojek.

Zna ka: 9773/V012522/2022/AUTOMAT

Projektovou dokumentaci jakékoliv stavby zasahující do ochranného pásma výše uvedeného stávajícího za ízení v provozování SmVaK Ostrava a.s. (v etn okótování vzdáleností mezi navrženou stavbou a vn ěším lícem tohoto za ízení) požadujeme p edložit k odsouhlasení formou nové žádosti o stanovisko.

SmVaK Ostrava a.s. preferuje projektové dokumentace v elektronické podob ve formátu PDF, nicmén , upozor ujeme, že takto p edkládaná projektová dokumentace musí být p ehledná, ítelná v odpovídajícím m ítku, s ádným popisem všech stavebních objekt , které jsou v ní ešeny. Musíme Vás v této souvislosti upozornit, že pokud elektronicky p edložená projektová dokumentace bude nep ehledná, nesrozumitelná, bez odpovídajících popisk , legendy, technické zprávy a nebude obsahovat popis všech ešených stavebních objekt , nebude možné se k ní korektn ě vyjád it. V takovémto p ípad , bude proto žádost vrácena zp t a bude požadováno zaslání projektové dokumentace formou nové žádosti v odpovídající kvalit ě a obsahu, t ěba i v papírové podob ě.

V p ípad , že technicky není možné umístit p edm tnou stavbu mimo výše definované ochranné pásmo, požadujeme v dalším stupni projektové dokumentace takového umíst ění zd vodnit, v ě konkrétního rozsahu stavby (délka, ší ka, technické provedení apod.) a okótování vzdálenosti mezi okrajem ešené stavby a okrajem za ízení v provozování SmVaK Ostrava a.s. V navazujícím stanovisku pak bude takového umíst ění posouzeno a budou stanoveny podmínky akceptace dané stavby v ochranném pásmu, p ípadn ě bude požadována p eložka za ízení v provozování SmVaK Ostrava a.s.

Upozor ujeme, že v p ípad stávajícího odb ru (stávajícího napojení) toto vyjád ění ne eší p ípadné navýšení odb ru pitné vody a navýšení množství vypoušt ěných odpadních vod (splaškové, deš ové), v etn zm ny jejich kvality.

Pokud bude p edm tem stavebního zám ru navýšení pot ěb vody, resp. množství odvád ěných odpadních vod, tak požadujeme v p edložené projektové dokumentaci uvést stávající pot ěby vody, resp. množství odvád ěných odpadních vod, v etn p edpokládané nové pot ěby vody, resp. p edpokládaného nového množství vypoušt ěných odpadních vod. Uvedené bude p edloženo spolu s hydrotechnickým posouzením stávající p ípojky vody, p íp. kanalizace, ze kterého bude jednozna ěn vyplývat, jestli p í zm n ě pot ěb jsou stávající p ípojky kapacitn ě vyhovující. Pokud projektová dokumentace nebude toto ešit, upozor ujeme, že nebude brán z etel na p ípadné stížnosti na tlak a množství dodávané pitné vody, resp. na problémy s odkanalizováním.


Pokud v rámci výše uvedené stavby je uvažováno se zm nou zp sobu likvidace deš ových vod, upozor ujeme, že s napojením do kanalizace v majetku, p ípadn ě v provozování SmVaK Ostrava a.s. nesouhlasíme. Pokud je v sou asné dob ě deš ová voda z ešeného objektu odvedena do kanalizace v majetku, p ípadn ě v provozování SmVaK Ostrava a.s., pak požadujeme, aby p edložená projektová dokumentace obsahovala zakres stávajících deš ových kanalizací a uvedení stávajícího množství odvád ěných deš ových vod. Pokud má po realizaci zám ru dojít k navýšení vypoušt ěného množství deš ových vod do kanalizace v majetku ě v provozování SmVaK Ostrava a.s., tak s tímto zám rem nebudeme souhlasit a bude požadováno ešit likvidaci deš ových vod mimo kanalizace v majetku ě v provozování SmVaK Ostrava a.s.

Upozor ujeme, že toto stanovisko ne eší napojení na za ízení v provozování SmVaK Ostrava a.s. (vodovod, kanalizace).

Platnost tohoto stanoviska je 1 rok.

**Severomoravské vodovody
a kanalizace Ostrava a.s.**

28. října 1235/169, Mariánské Hory,
709 00 Ostrava 39


Ing. Lumír Pavelek
vedoucí technického odboru

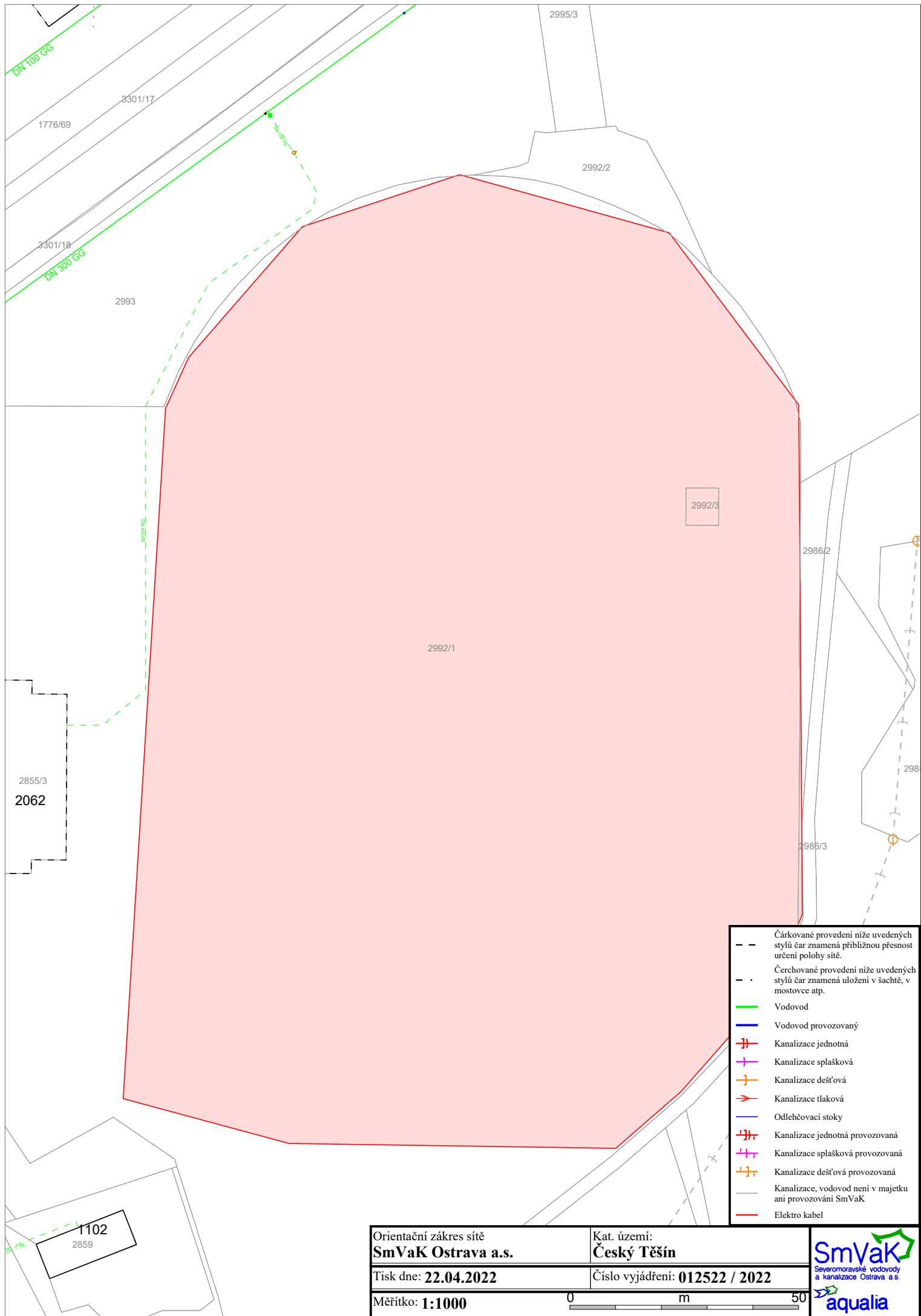
P íloha: situace Vámi vyzna ěného zájmového území
orienta ění zakres za ízení

Zna ka: 9773/V012522/2022/AUTOMAT

Kontakty na vyty ení:

Za ú elem vyty ení za ízení v majetku, v provozování SmVaK Ostrava a.s. kontaktujte
st edisko vodovodních sítí Frýdek Místek - tel.: 558 402 143, 558 402 128
st edisko vodovodních sítí T inec - tel.: 558 325 270
st edisko vodovodních sítí Haví ov - tel.: 596 384 111
st edisko vodovodních sítí Opava - tel.: 553 699 131
st edisko vodovodních sítí Nový Ji ín - tel.: 556 779 225, 556 779 221, 556 779 250
st edisko vodovodních sítí Bílovec - tel.: 556 410 015
st edisko OOV Krásné Pole - tel.: 596 942 023
st edisko OOV Sviadnov - tel.: 558 441 051
st edisko kanaliza ních sítí Frýdek Místek - tel.: 558 639 143
st edisko kanaliza ních sítí Karviná - tel.: 596 317 962
st edisko kanaliza ních sítí Haví ov - tel.: 596 831 023
st edisko kanaliza ních sítí eský T šín - tel.: 558 737 077
st edisko kanaliza ních sítí Nový Ji ín - tel.: 556 779 268, 556 779 257
st edisko kanaliza ních sítí Opava - tel.: 553 616 665
st edisko kanaliza ních sítí Bruntál - tel.: 737 224 615
st edisko OV Frýdek Místek - tel.: 558 639 149
st edisko OV Karviná - tel.: 596 312 428
st edisko OV Haví ov - tel.: 603 280 684
st edisko OV T inec - tel.: 558 330 261
st edisko OV Nový Ji ín - tel.: 603 489 105
st edisko OV Opava - tel.: 553 616 665

Za ú elem získání informací (vyty ení) o projektovaném za ízení kontaktujte investora (budoucího majitele)
daného za ízení.



- Čárkované provedení níže uvedených stylů čar znamená přibližnou přesnost určení polohy sítě.
- .- Čerchované provedení níže uvedených stylů čar znamená uložení v šachtě, v mostovce atp.
- Vodovod
- Vodovod provozovaný
- Kanalizace jednotná
- Kanalizace splašková
- Kanalizace dešťová
- Kanalizace tlaková
- Odlehčovací stoky
- Kanalizace jednotná provozovaná
- Kanalizace splašková provozovaná
- Kanalizace dešťová provozovaná
- Kanalizace, vodovod není v majetku ani provozování SmVaK
- Elektro kabel

Orientační zakres sítě SmVaK Ostrava a.s.		Kat. území: Český Těšín	
Tisk dne: 22.04.2022		Číslo vyjádření: 012522 / 2022	
Měřítko: 1:1000		0 m 50	





Vyřizuje: Dundáček Petr

E-mail: petr.dundacek@t-mobile.cz

Deals management, a.s.,
odštěpný závod
Aneta Bartíková
Pitterova 2855/11
13000 Praha

Naše značka: **E21977/22**

V Praze dne: **22.4.2022**

Vyjádření a stanovení podmínek pro udělení souhlasu s umístěním stavby v ochranném pásmu sítě technické infrastruktury (TI) společnosti T-Mobile Czech Republic a.s.

Vydané podle § 101 ZÁKONA Č. 127/2005 Sb., o elektronických komunikacích a o změně některých souvisejících zákonů (zákon o elektronických komunikacích – dále jen ZEK), ve znění pozdějších předpisů a §161 zákona č. 183/2006 Sb., o územním plánování a stavebním řádu (stavební zákon) či dle dalších příslušných právních předpisů

Věc: Modernizace sportovního areálu Frýdecká

Stupeň: Stavební řízení

Na základě předložených projektových podkladů dáváme **souhlasné stanovisko k vydání Územního souhlasu / rozhodnutí (Stavebního povolení) a následně souhlas s realizací stavby.**

Dle předložených dokladů nedojde ke kolizi s technickou infrastrukturou společnosti **T-Mobile Czech Republic a.s.**

Toto stanovisko má platnost 1 rok a nelze prodloužit. Po uplynutí platnosti zadejte žádost o nové stanovisko na:
<https://ochranasiti.t-mobile.cz/vyjadreni/>

T-Mobile
T-Mobile Czech Republic a.s.
Tomáčkova 2144/1
148 00 Praha 4
IČ 649 49 681, DIČ CZ64949681

.....
Ochrana sítí
Technologický úsek

V další komunikaci nebo požadavku doplňujících dotazů, uvádějte do „Předmětu“ e-mailu vždy číslo jednací.



Příloha č. 1

Rekapitulace žádosti o vyjádření k existenci sítě elektronických komunikací

Číslo žádosti: **E21977/22**
Název stavby /akce: **Modernizace sportovního areálu Frýdecká**
Datum podání žádosti: **22.4.2022**
Důvod žádosti: **Stavební řízení**
Popis jiného důvodu žádosti:
Poznámka:

Žadatel

Firma / organizace: **Deals management, a.s., odštěpný závod**
IČ: **03493385**
DIČ:
Kontaktní osoba: **Aneta Bartíková**
Adresa: **Pitterova 2855/11**
Město / obec: **Praha**
PSČ: **13000**
Stát:
E-mail: **a.bartikova@bestprojekt.cz**
Telefonní číslo: **+420602104505**

Stavebník

Firma / organizace: **Deals management, a.s., odštěpný závod**
Kontaktní osoba: **Aneta Bartíková**
Adresa: **Pitterova 2855/11**
Město / obec: **Praha**
PSČ: **13000**
Stát:
E-mail: **a.bartikova@bestprojekt.cz**
Telefonní číslo: **+420602104505**

Stavba

Výška nad terénem (metry): **0 m**
Projektant:
Druh stavby: **Stavby pro sport a rekreaci**
Hodnota projektu: **2 mil. Kč**
Měsíc zahájení stavby: **04/2023**
Měsíc ukončení stavby: **10/2023**

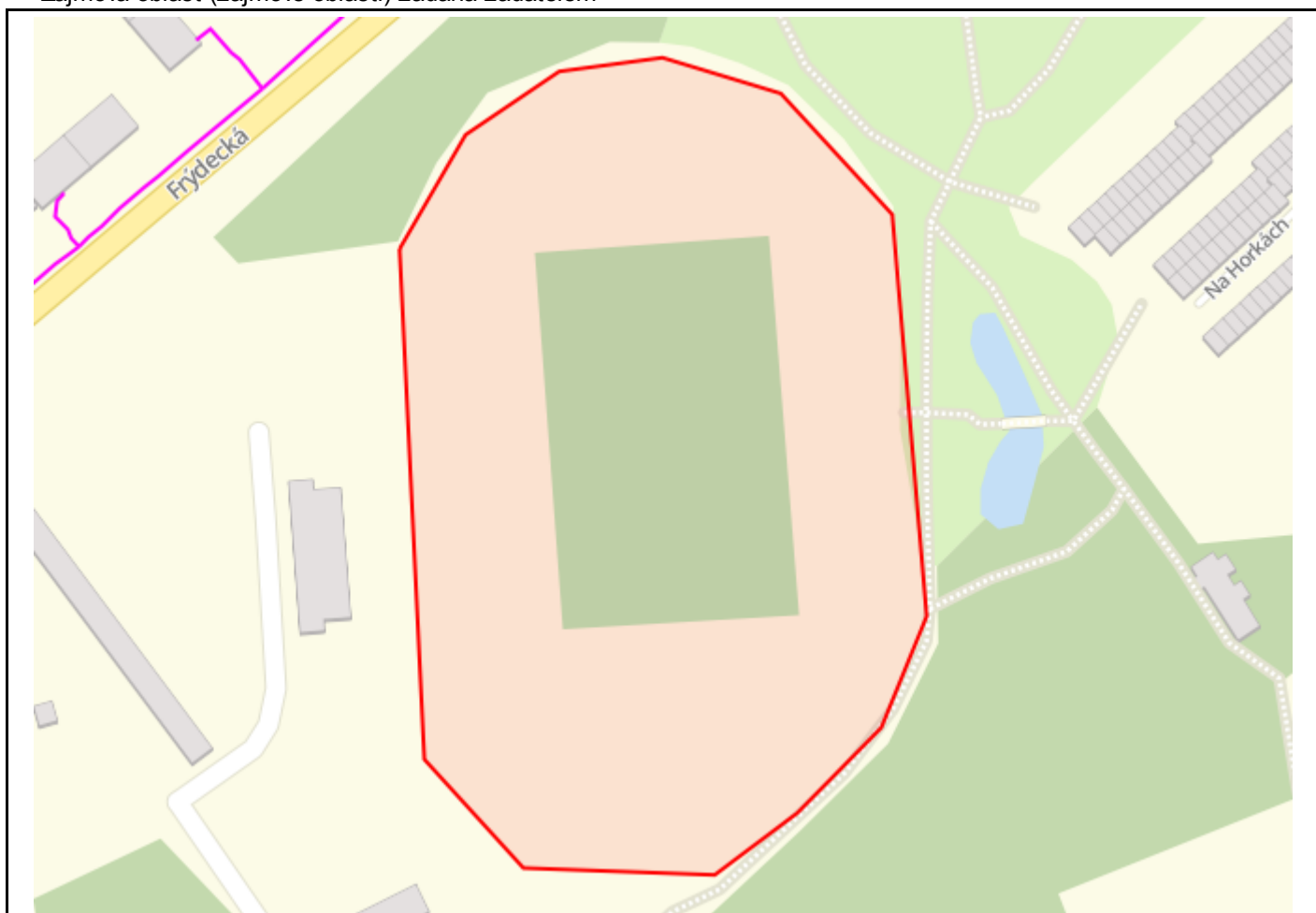
Odeslání stanoviska

E-mail: **a.bartikova@bestprojekt.cz**

Příloha č. 2











Situační plán

Zájmová oblast (zájmové oblasti) zadaná žadatelem



Map data © OpenStreetMap contributors, CC BY-SA

Legenda:

	Optické trasy TMCZ 1		Optické trasy sítě PASNET		Elektro trasy NN		Základnové stanice
	Optická technologie TMCZ 1		Optická technologie sítě PASNET		Elektro technologie NN		Základnové stanice s elektropřípojkou
	Mikrovlnné (MW) spoje						Body sítě

Druhy sítí:

	Geodeticky zaměřené		Přibližný průběh		Plánovaný průběh		Nadzemní vedení
--	---------------------	---	------------------	---	------------------	---	-----------------

Geometrie zájmové oblasti (zájmových oblastí) žádosti ve formátu WKT a souřadnicovém systému S-JTSK. Zkopírováním textu lze geometrii zobrazit v jakémkoli softwaru podporujícím formát WKT.

POLYGON((-447895.595372166 -1114260.68653382,-447874.497587621 -1114230.29324458,-447846.849684253 -1114214.74804811,-447817.630612724 -1114213.25841551,-447785.298489522 -1114225.94981082,-447756.833244111 -1114262.31296487,-447756.334151461 -1114375.3248369,-447771.587732694 -1114405.42135559,-447797.038977361 -1114427.33675231,-447821.572999351 -1114442.74957557,-447874.991418364 -1114436.46547531,-447900.269762197 -1114403.84217908,-447895.595372166 -1114260.68653382))



Deals management, a.s., odštěpný závod
Aneta Bartíková
Pitterova 2855/11
130 00 Praha - Žižkov

V Praze, 22.4.2022

Naše zn.: **220422-0940418003**

Věc: vyjádření k žádosti k akci **"Modernizace sportovního areálu Frýdecká"**

Společnost Vodafone Czech Republic a.s. (dále jen „Vodafone“), se sídlem Praha 5, náměstí Junkových 2, IČ: 25788001, zapsaná dne 13.8. 1999 v obchodním rejstříku vedeném Městským soudem v Praze pod spisovou značkou B.6064 a společnost Vantage Towers, s.r.o. se sídlem Závěšova 502/5, Nusle, 140 00 Praha 4, zapsaná v obchodním rejstříku vedeném u Městského soudu v Praze pod sp. zn. C 330005, IČO: 09056009, DIČ: CZ09056009 zastoupená Vodafone na základě plné moci Vám sděluje, že dle Vámi podané žádosti ze dne **22.4.2022**, která je nedílnou součástí tohoto vyjádření,

souhlasí s realizací projektu.

Ve Vámi zadaném zájmovém území a v uvedené výšce (výška stavby: 0 m, výška jeřábu: 0 m) se nenachází žádné podzemní ani nadzemní vedení.

Platnost vyjádření je **1 rok** od data vydání. Vyjádření je platné pouze v rámci předmětného projektu a pro důvod vydání vyjádření stanovený žadatelem v žádosti.

Vyjádření pozbývá platnosti uplynutím doby platnosti, změnou rozsahu zájmového území i změnou důvodu vydání vyjádření uvedeného v žádosti, to vše v závislosti na tom, která ze skutečností rozhodná pro pozbytí platnosti tohoto vyjádření nastane nejdříve. Po skončení platnosti si musíte podat novou žádost na adrese <https://www.zadostovyjadeni.cz/vodafone/>.

S pozdravem

v.z. Nora Hlásenská
Vodafone Czech Republic a. s.
náměstí Junkových 2808/2
150 00 Praha 5

Tel.: 775012847
E-mail: nora.hlasenska1@vodafone.com


Vodafone Czech Republic a.s.
náměstí Junkových 2, 155 00, Praha 5
IČO: 25788001, DIČ: CZ25788001
tel.: 776 971 111, fax: 776 971 927
-60-

Seznam příloh/přiložených souborů:
Zadost_220422-0940418003.pdf



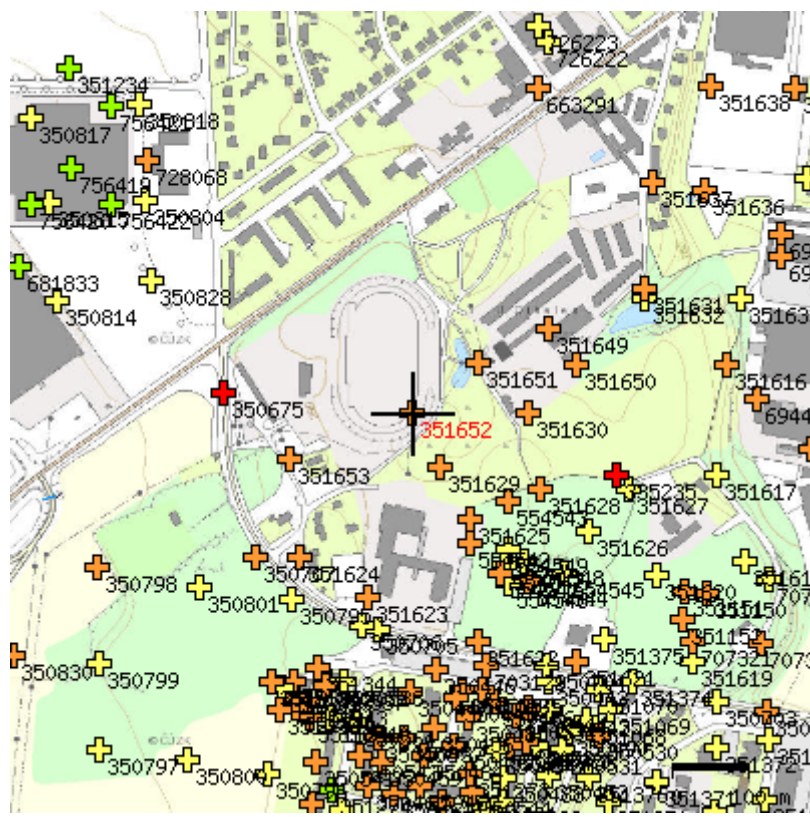
VRT - ZÁKLADNÍ INFORMACE

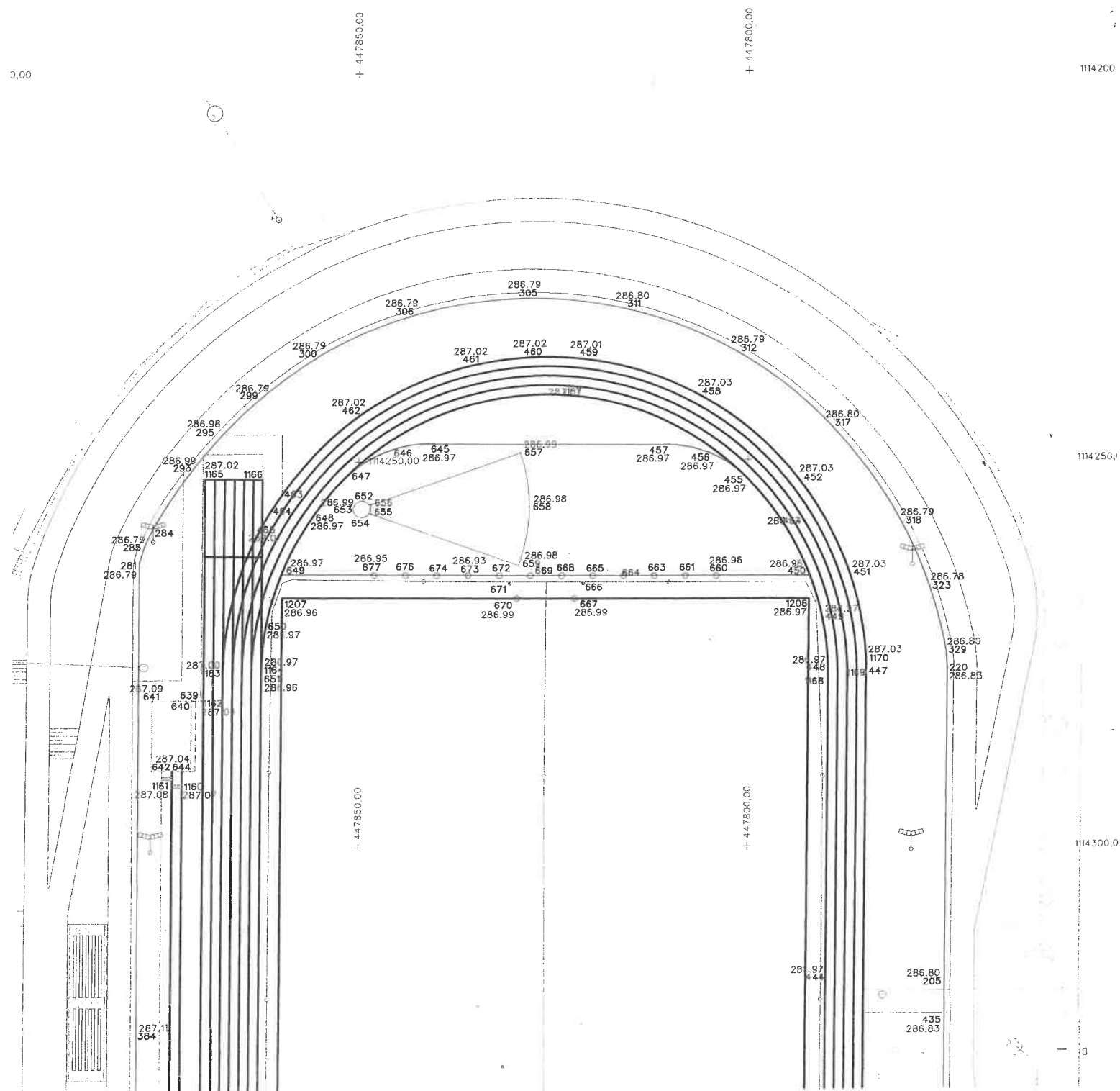
Stát	Česká republika	Nadmořská výška - souřadnice Z	286.50
Jazyk	česky	Inklinometrie (Y/N)	Y
Název databáze	GDO	Účel	inženýrskogeologický
ID	351652	Hydrogeologické údaje (Y/N)	N
Původní název	S-37	Hloubka hladiny podzemní vody [m]	,5
Zkrácený název	S-37	Druh hladiny podzemní vody	ustálená
Rok vzniku objektu	1989	Karotáž (Y/N)	N
Poskytovatel dat	Česká geologická služba	Provedené zkoušky	
Hloubka vrtu (m)	7	Hmotná dokumentace (Y/N)	N
Primární dokumentace	GF P066781	Druh objektu	vrt svislý
Souřadnice X - JTSK [m]	1114385.00	Geologický profil (Y/N)	Y
Souřadnice Y - JTSK [m]	447793.00	Organizace provádějící	Stavoprojekt Ostrava
Způsob zaměření X,Y	odečteno z mapy	Organizace blokující	
Výškový systém	Balt po vyrovnání	Blokováno do	

ZÁKLADNÍ LITOLOGICKÁ DATA

Hloubka[m]	Stratigrafie	Popis	-
0.00 - 0.80	Kvartér	navážka	
0.80 - 1.70	Kvartér	písek jemnozrnný jílovitý vlhký ulehlý, modrá, šedá štěrk pískovcový	
1.70 - 3.50	Kvartér	štěrk pískovcový silně vlhký ulehlý, modrá, šedá písek jílovitý hrubozrnný	
3.50 - 5.80	Kvartér	štěrk pískovcový zvodnělý ulehlý, modrá, šedá písek hrubozrnný	
5.80 - 6.40	Křída spodní	jílovitá břidlice vápnitý vlhký tuhý, hnědá, šedá	
6.40 - 7.00	Křída spodní	jílovitá břidlice silně vápnitý slabě vlhký pevný, černá	

LOKALIZACE V MAPĚ





SEZNAM SOUŘADNIC A VÝŠEK

 K měřickému náčrtu: **10-H26-15Zss**

 Souřadnicový systém: **S-JTSK**

 Dokumentace: **zaměření skutečného provedení stavby**

 Výškový systém: **Bpv**

č. bodu	Y	X	Z	poznámka
205	447774.605	1114318.404	286.80	bod zábradlí
220	447774.352	1114277.129	286.83	bod zábradlí
281	447878.117	1114262.867	286.79	bod zábradlí
284	447876.494	1114258.797	286.80	bod zábradlí
285	447877.441	1114260.784	286.79	bod zábradlí
293	447871.728	1114251.477	286.99	bod zábradlí
295	447867.466	1114246.474	286.98	bod zábradlí
299	447862.716	1114241.931	286.79	bod zábradlí
300	447855.626	1114236.739	286.79	bod zábradlí
305	447828.458	1114229.001	286.79	bod zábradlí
306	447843.585	1114231.339	286.79	bod zábradlí
311	447815.416	1114230.522	286.80	bod zábradlí
312	447801.171	1114236.281	286.79	bod zábradlí
317	447789.194	1114245.882	286.80	bod zábradlí
318	447780.179	1114258.300	286.79	bod zábradlí
323	447776.672	1114266.431	286.78	bod zábradlí
329	447774.488	1114274.897	286.81	bod zábradlí
384	447878.377	1114324.242	287.11	bod zábradlí
387	447878.428	1114347.750	287.04	bod zábradlí
389	447878.555	1114375.567	286.79	bod zábradlí
393	447878.235	1114377.746	286.75	bod zábradlí
394	447877.405	1114379.787	286.87	bod zábradlí
399	447871.503	1114389.016	286.80	bod zábradlí
400	447863.963	1114397.069	286.81	bod zábradlí
405	447851.131	1114405.589	286.95	bod zábradlí
406	447836.468	1114410.044	286.89	bod zábradlí
411	447822.097	1114410.273	286.96	bod zábradlí
412	447814.640	1114408.863	286.79	bod zábradlí
417	447800.567	1114402.737	286.85	bod zábradlí
418	447788.852	1114392.893	286.83	bod zábradlí
423	447781.005	1114382.383	286.87	bod zábradlí
424	447775.442	1114368.068	286.83	bod zábradlí
431	447774.794	1114363.719	286.73	bod zábradlí
432	447775.036	1114365.920	286.82	bod zábradlí
435	447774.588	1114322.528	286.83	bod zábradlí
444	447789.894	1114316.548	286.97	bod oválu
447	447784.745	1114277.170	287.04	bod oválu
448	447789.697	1114277.748	286.97	bod oválu
449	447790.493	1114270.215	286.97	bod oválu
450	447792.048	1114265.014	286.98	bod oválu
451	447786.879	1114264.727	287.03	bod oválu
452	447793.181	1114252.896	287.03	bod oválu
454	447795.393	1114258.365	286.97	bod oválu
455	447800.371	1114252.153	286.97	bod oválu

NÁZEV

Sportovní areál Frýdecká – Č. Těšín
SO 2,3,4,5,7,8,9,10

IDENTIFIKÁTOR

10-H26-15 Ss

LIST

1/4

č. bodu	Y	X	Z	poznámka
456	447805.099	1114249.035	286.97	bod oválu
457	447810.855	1114248.054	286.97	bod oválu
458	447806.112	1114241.726	287.03	bod oválu
459	447821.363	1114236.850	287.01	bod oválu
460	447828.301	1114236.665	287.02	bod oválu
461	447835.041	1114237.557	287.02	bod oválu
462	447849.847	1114244.094	287.02	bod oválu
463	447859.939	1114254.106	287.02	bod oválu
464	447861.185	1114255.979	287.02	bod oválu
465	447862.317	1114257.932	287.01	bod oválu
639	447870.913	1114280.795	287.05	bod žlabu
640	447871.414	1114280.757	287.05	hrana pískoviště
641	447876.393	1114280.774	287.09	hrana pískoviště
642	447876.481	1114289.844	287.09	hrana pískoviště
643	447875.178	1114289.815	287.08	bod oválu
644	447871.478	1114289.827	287.04	hrana pískoviště
645	447840.303	1114247.787	286.97	bod oválu
646	447846.013	1114248.587	286.97	bod oválu
647	447851.325	1114251.687	286.96	bod oválu
648	447855.825	1114256.902	286.97	bod oválu
649	447859.949	1114264.531	286.97	bod oválu
650	447861.841	1114270.971	286.97	bod oválu
651	447862.511	1114277.646	286.96	bod oválu
652	447849.360	1114255.061	287.00	kruh pro vrch koulí
653	447850.677	1114256.398	286.99	kruh pro vrch koulí
654	447849.064	1114257.015	286.99	kruh pro vrch koulí
655	447848.435	1114256.722	286.97	kruh pro vrch koulí
656	447848.439	1114255.507	286.97	kruh pro vrch koulí
657	447829.322	1114248.959	286.99	hřiště vrhu koulí
658	447828.165	1114255.851	286.98	hřiště vrhu koulí
659	447829.560	1114263.440	286.98	hřiště vrhu koulí
660	447804.012	1114264.948	286.96	sloupek sítě za branou
661	447808.011	1114264.918	286.93	sloupek sítě za branou
662	447810.161	1114265.703	286.98	sloupek sítě za branou
663	447812.011	1114264.895	286.93	sloupek sítě za branou
664	447816.002	1114264.862	286.93	sloupek sítě za branou
665	447819.989	1114264.828	286.94	sloupek sítě za branou
666	447821.255	1114265.836	287.00	sloupek
667	447822.311	1114267.806	286.99	sloupek brány
668	447823.981	1114264.806	286.96	sloupek sítě za branou
669	447827.991	1114264.781	286.99	sloupek sítě za branou
670	447829.751	1114267.748	286.99	sloupek brány
671	447830.687	1114265.792	286.98	sloupek
672	447831.991	1114264.740	286.98	sloupek sítě za branou
673	447835.982	1114264.720	286.93	sloupek sítě za branou
674	447840.007	1114264.717	286.96	sloupek sítě za branou
675	447841.691	1114265.444	286.97	sloupek sítě za branou
676	447843.988	1114264.671	286.92	sloupek sítě za branou
677	447848.001	1114264.664	286.95	sloupek sítě za branou
684	447875.482	1114349.850	287.06	bod oválu
685	447876.659	1114349.865	287.11	hrana pískoviště
686	447876.748	1114358.933	287.11	hrana pískoviště

č. bodu	Y	X	Z	poznámka
687	447871.804	1114358.946	287.07	hrana pískoviště
688	447871.298	1114358.915	287.05	hrana žlabu
689	447870.514	1114358.933	287.04	bod oválu
690	447871.223	1114349.888	287.06	hrana žlabu
691	447871.729	1114349.884	287.06	hrana pískoviště
692	447870.577	1114379.226	287.00	bod oválu
693	447864.400	1114379.196	287.02	bod oválu
704	447785.126	1114362.049	287.02	bod oválu
705	447790.101	1114361.727	286.97	bod oválu
706	447790.676	1114368.876	286.97	bod oválu
707	447792.643	1114375.748	286.95	bod oválu
708	447787.896	1114377.200	287.01	bod oválu
709	447785.761	1114369.679	287.00	bod oválu
710	447801.388	1114395.260	287.01	bod oválu
711	447817.536	1114402.748	287.00	bod oválu
712	447817.515	1114406.522	287.04	bod oválu
713	447821.401	1114406.541	287.04	bod oválu
714	447821.429	1114403.443	287.01	bod oválu
715	447835.044	1114402.869	287.00	bod oválu
716	447849.092	1114397.095	287.02	bod oválu
717	447859.041	1114388.021	287.01	bod oválu
718	447862.935	1114362.376	286.95	bod oválu
719	447862.003	1114370.196	286.97	bod oválu
720	447860.481	1114375.391	286.96	bod oválu
721	447851.086	1114389.223	286.96	bod oválu
722	447837.692	1114396.983	286.97	bod oválu
723	447828.757	1114398.663	286.97	bod oválu
724	447820.317	1114398.192	286.97	bod oválu
725	447807.922	1114393.647	286.97	bod oválu
726	447801.458	1114388.681	286.98	bod oválu
727	447796.384	1114382.693	286.99	bod oválu
728	447804.651	1114375.714	286.93	sloupek sítě za branou
729	447808.624	1114375.697	286.92	sloupek sítě za branou
730	447810.769	1114373.632	286.99	sloupek sítě za branou
731	447812.633	1114375.671	286.92	sloupek sítě za branou
732	447816.665	1114375.632	286.92	sloupek sítě za branou
733	447822.106	1114375.623	286.92	sloupek sítě za branou
734	447821.819	1114374.601	286.96	sloupek
735	447822.854	1114372.601	286.99	sloupek brány
736	447826.117	1114375.597	286.91	sloupek sítě za branou
737	447830.104	1114375.583	286.93	sloupek sítě za branou
738	447831.263	1114374.573	286.95	sloupek
739	447830.263	1114372.598	286.98	sloupek brány
740	447834.120	1114375.571	286.91	sloupek sítě za branou
741	447838.115	1114375.543	286.93	sloupek sítě za branou
742	447841.228	1114373.701	286.94	sloupek sítě za branou
743	447842.122	1114375.525	286.92	sloupek sítě za branou
744	447846.116	1114375.514	286.91	sloupek sítě za branou
745	447850.108	1114375.491	286.91	sloupek sítě za branou
746	447840.618	1114378.281	286.97	sloupek pro síť
747	447840.666	1114389.330	286.93	sloupek pro síť
748	447812.626	1114378.399	286.96	sloupek pro síť
749	447812.690	1114389.411	286.96	sloupek pro síť

NÁZEV

Sportovní areál Frýdecká – Č. Těšín
SO 2,3,4,5,7,8,9,10

IDENTIFIKÁTOR

10-H26-15 Ss

LIST

3/4

č. bodu	Y	X	Z	poznámka
1152	447870.323	1114362.192	287.02	konec sprinterské dráhy
1153	447869.102	1114362.193	287.02	konec sprinterské dráhy
1154	447867.881	1114362.207	287.00	konec sprinterské dráhy
1155	447862.996	1114362.231	286.96	konec sprinterské dráhy
1156	447872.918	1114349.706	287.06	dráha skoku do dálky
1157	447874.165	1114349.713	287.07	dráha skoku do dálky
1158	447874.198	1114349.053	287.08	bod odrazového prkna
1159	447872.911	1114348.055	287.06	bod odrazového prkna
1160	447872.652	1114291.683	287.07	bod odrazového prkna
1161	447873.913	1114290.678	287.08	bod odrazového prkna
1162	447870.202	1114280.818	287.04	hrana žlabu
1163	447867.458	1114277.041	287.00	sprinterská dráha
1164	447862.579	1114277.461	286.97	sprinterská dráha
1165	447869.776	1114252.142	287.02	zač. sprinterské dráhy
1166	447862.463	1114252.203	287.04	zač. sprinterské dráhy
1167	447823.704	1114241.595	287.01	bod atletické dráhy
1168	447789.642	1114278.154	286.98	bod atletické dráhy
1169	447787.209	1114277.668	287.00	bod atletické dráhy
1170	447784.810	1114276.595	287.03	bod atletické dráhy
1185	447785.170	1114362.418	287.01	bod atletické dráhy
1186	447790.051	1114362.539	286.98	bod atletické dráhy
1187	447803.671	1114379.452	286.98	bod volejbalu
1188	447803.716	1114388.399	286.99	bod volejbalu
1189	447821.646	1114388.298	286.98	bod volejbalu
1190	447821.602	1114379.375	286.97	bod volejbalu
1191	447813.617	1114381.265	286.97	bod basketbalu
1192	447817.355	1114376.417	286.97	bod hodů oštěpem
1193	447819.392	1114376.109	286.98	bod hodů oštěpem
1194	447821.392	1114376.377	286.97	bod hodů oštěpem
1195	447813.677	1114395.322	286.98	bod basketbalu
1196	447831.723	1114388.278	286.96	bod volejbalu
1197	447831.640	1114379.312	286.97	bod volejbalu
1198	447839.639	1114381.155	286.97	bod basketbalu
1199	447849.585	1114379.241	286.96	bod volejbalu
1200	447849.631	1114388.193	286.97	bod volejbalu
1201	447839.692	1114395.201	286.98	bod basketbalu
1202	447826.678	1114398.799	286.98	bod atletické dráhy
1203	447826.391	1114403.688	287.01	bod atletické dráhy
1204	447860.460	1114372.378	286.96	bod fotbalového hřiště
1205	447792.637	1114372.694	286.96	bod fotbalového hřiště
1206	447792.139	1114267.983	286.97	bod fotbalového hřiště
1207	447859.950	1114267.537	286.96	bod fotbalového hřiště

Náležitostí a přesností odpovídá
právním předpisům

Přístroje: totální stanice Leica TCR 1203 + s příslušenstvím

Ověřil: ing. Jiří Dostál